






M.V.P.Samaj's
Arts, Science & Commerce College, Ozar (Mig),
Tal-Niphad, Dist-Nashik
Department of Geography
DHODAP FORT

TREKKING REPORT

16/02/2018



Class: T.Y.B.A.

Subject: Practical Geography (S-4)

Students Name: Devkar Ankita Subhash

Examination Seat No.: 36270



SAVITRIBAI PHULE PUNE UNIVERSITY
सावित्रीबाई फुले पुणे विद्यापीठ
॥ यः कियान् स पण्डितः ॥

मराठा विद्या प्रसारक समाजाचे
कला विज्ञान आणित्य महाविद्यालय (ओझर मिग)
भूगोल विभाग

प्रमाणपत्र

प्रमाणित करण्यात येते की..... डेवकूर अंकिता सुभाष
वर्ग टी.वाय.बी.रा. परिक्षा नं. 36270

हीने/हयाने शैक्षणिक वर्ष २०१७-२०१८ मध्ये सावित्रीबाई फुले पुणे विद्यापीठाच्या अभ्यासक्रमाच्या पुर्ततेसाठी " धोडप किल्ला " या भौगोलिक स्थानांचा क्षेत्रीय भेट (ट्रेकिंग) वृत्तांत यशस्वीरीत्या पूर्ण केला आहे.

मार्गदर्शक

परिक्षक

विभागप्रमुख

अनुक्रमिका

	पेज नंबर	बसधा
१. मुख्यपृष्ठ	१	
२. प्रमानपत्र	२	
३. अनुक्रमिका	३	
४. प्रस्तावना	४	
५. ट्रेकिंग बथान निवड	५	
६. ट्रेकिंग पूर्व तयारी	६	
७. अश्यासक्षेत्र	७	
८. श्वागोभाकु माहिला	८	
९. धोडपकिळ्याचा इतिहास	१६	
१०. धोडप किळ्यावरील पाहण्याचे ठिकाणे	१७	
११. गडावर जाण्याच्या वाटा	१९	
१२. खुविद्या	२०	
१३. धोडपकिळ्याचे महत्व	२१	
१४. प्रस्तावना स्पष्टीकरण	२२	
१५. कारांडा	२५	
१६. बंदधर्म	२६	
१७. आभार	२७	

पुस्तक



प्रस्तावना


ज्ञानविज्ञान गार्ड फूल पुणे विद्यापीठाने शैक्षणिक वर्ष २०१७-२०१८ या वर्षात रास. वाय. बी.रा. व टी. वाय. बी.रा. च्या भूगोल विभागात राहल अद्ययात्म, येंडे सर्वेक्षण आणि ट्रेकिंग अद्ययात्म हे उपक्रम अभ्यास क्रमाने समाविष्ट व अनिवार्य केले आहे. यासाठी मा. देवकर अंकिता कुमाव टी. वाय. बी.रा. ची विद्यार्थिनी अकरून ट्रेकिंग अद्ययात्म तयार केला आहे.

हा अद्ययात्म चांदवड तालुक्यातील हट्टी गावातील घोडप या किल्ल्याचा आहे. १६ सप्टेंबर २०१७ रोजी आमच्या भूगोल विभागाची ट्रेकिंग घोडप किल्ल्यावर गेली होती. भूगोल हा पृथ्वी निरसणाऱ्या ज्ञानिध्या जावून अनुभव घेण्याचा विषय आहे. घोडप किल्ल्याचा पृथ्वीत अद्ययात्म करून हा अद्ययात्म तयार केला आहे. घोडप किल्ल्याचा किल्ल्याची वेळी दरम्यान हट्टी गावाच्या ग्रामस्था कुडन प्रस्तावती करून घेतल्या. व त्या प्रस्तावतीवरून साविस्तर स्पष्टीकरण केले आहे. घोडप किल्ल्याच्या विविध घटकांचा अभ्यास केला उदा. भूरचना, हवामान, नैसर्गिक वनस्पती, इतीहास. इ. गोष्टी अभ्यासल्या.



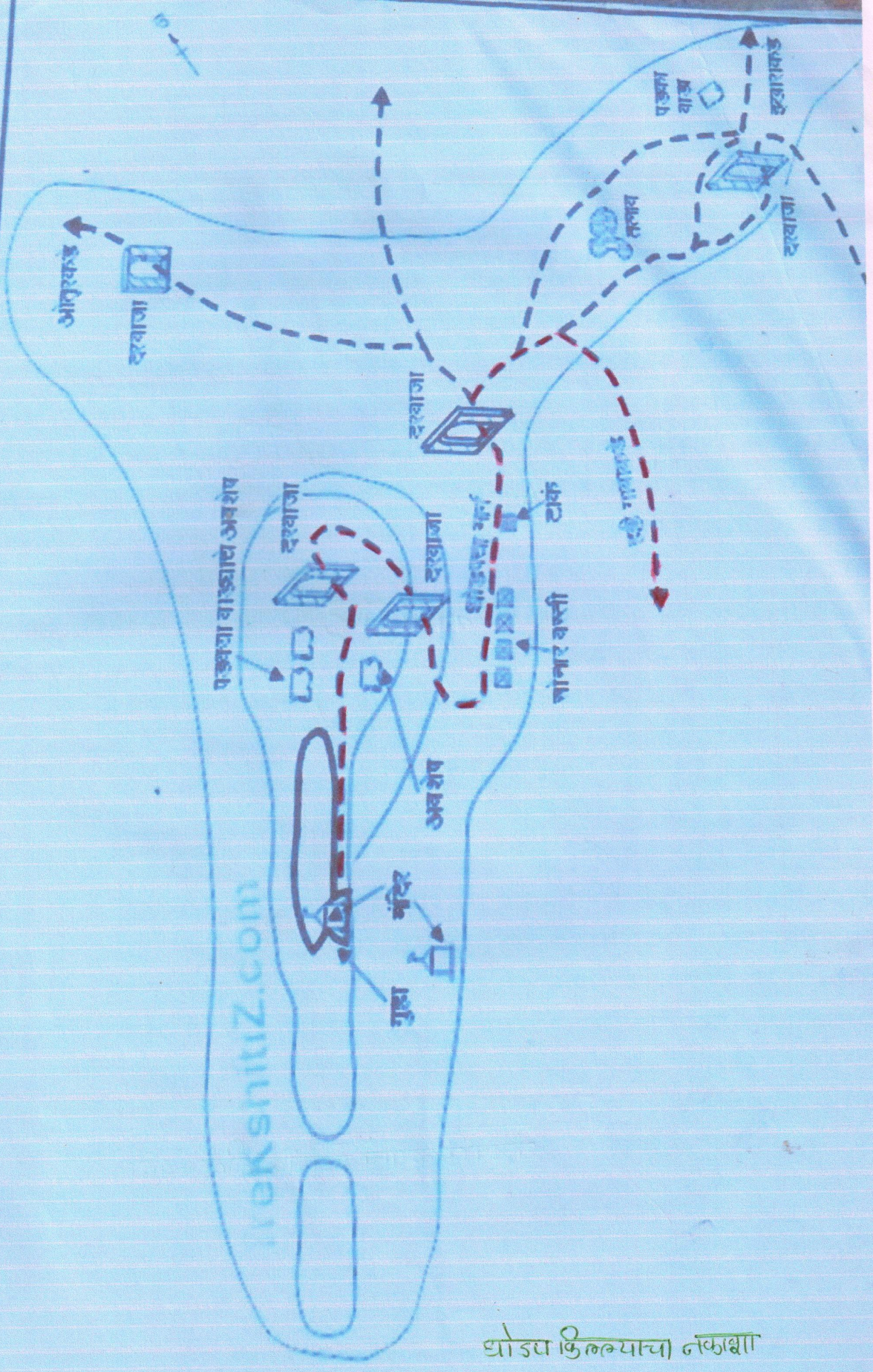
ट्रेकिंगची स्थान निवड

भूगोल या विषयात प्रत्यक्ष निरसर्गाच्या
 ज्ञाननिष्ठ्यात जावून पर्यावरणाचा अभ्यास करणे
 गरजेचे असते. भूगोल हा विषय प्रत्यक्ष निरसर्ग
 अभ्यासव्याचा विषय आहे. निरसर्ग क्रौंदर्य बघण्या
 बरोबरच निरसर्गातील विविध दटक अभ्यासने
 गरजेचे असते. विद्यार्थ्यांना भूगोल या विषया
 मार्फत निरसर्ग अभ्यासना यावा, पुस्तका व्यतिरिक्त
 नाविन काहे शिकण्यास मिळावे, प्रत्यक्षात भूगोल
 विषय कामजावा यासाठी शिक्षण संस्थेने ट्रेकिंग
 हा विषय अभ्यास क्रमात समाविष्ट केला आहे.
 कुत्ता, विज्ञान आणि वाणिज्य महाविद्यालय
 ओझर (मिग) या कॉलेज माध्यम भूगोल विभागाचे
 प्राध्यापक श्री ठाकुरे सर, गायकुवड सर, गांगुडे सर
 यांनी ट्रेकिंग साठी घोडप किल्ला निवडला. घोडप
 हा किल्ला महाराष्ट्रातील दून-या क्रमांकाचा किल्ला
 आहे. या प्रचंड उंच किल्ल्याचे क्रौंदर्य तेथील
 एवामान व तेथील लोकजीवन निरसर्गक दटक
 अभ्यासनासाठी या घोडप किल्ल्याची ट्रेकिंग
 साठी निवड केला.



* ट्रेडिंगची पुर्वतयारी *

स्वावित्रोनाई फुले पुणे विद्यापिठाने B.A झुगोव
 विषयात ट्रेडिंग हा विषय अभ्यासक्रमाने समाविष्ट
 केला आहे. कुवविज्ञान आणि वाणिज्य महाविद्यालय ओझर(मिर्ग)
 या महाविद्यालयातल्या झुगोव विषयाची दरवर्षी ट्रेडिंग
 किळ्यावर जाते या वर्षी देखील (2014-15) झुगोव विभागाची
 ट्रेडिंग चांदवड ताळुक्यातल्या घोडप किळ्यावर गेली होती.
 घोडप किळ्यावर जाण्यासाठी राहु महिना आहे T.P.B.A
 च्या विद्यार्थ्यांनी सर्व विद्यार्थ्यांकडून 250 रु जमाकरून
 घेतले. विद्यार्थ्यांनी महामंडळाची नस बुक केली.
 झुगोव विभागाचे प्राध्यापक ठाकरे सर, गायकुवाड सर,
 गांठुडे सर या शिक्षकांचे मार्गदर्शन लाभले.
 ट्रेडिंगसाठी राखून 45 विद्यार्थी गेले होते. त्यामध्ये
 T.P.S.P. B.A चे विद्यार्थी F.P. Bsc चे विद्यार्थी लीन
 शिक्षक व राहु कुर्मचारी इ. सर्व घोडप किळ्याच्या
 ट्रेडिंगसाठी 9-सप्टेंबर 2010 या दिवशी आम्ही
 सर्व महामंडळाच्या नसने सकाळ 8.00 वाजता
 पिंभळगाव सागी घोडप किळ्याला स्वाना सावो.



घोडघ किल्याचा नकाशा

* अभ्यासक्षेत्र *

अफाट अशा विद्वान अन्नगारा पृथ्वीया जीववृत्त अन्नना-या वृधावरील आशिया या खंडाच्या पश्चिमेला अन्नगारा भारत यादेखातील २९ राज्यांमधील दक्षिणफळाच्या हद्दीने लांब-या क्रमांकांचे व भारताच्या पश्चिमेला अन्नना मधराष्ट्रराज्य, या राज्यातील नाशिक जिल्ह्यामधील चांदवड या लांबुक्यातील हद्दी या ल्हानवृया गावात घोडप किल्ला आपले आस्तित्व टिकून उभा आहे.

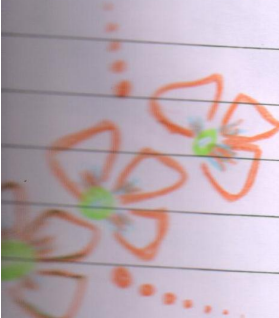
घोडप किल्ल्याची लगाच्या पाठवरील रेखावृत्तीय व अक्षवृत्तीय अंतर

अक्षवृत्तीय अंतर	रेखावृत्तीय अंतर
२०° ३३' ५३" N	७५° ०२' ३६" E
२०° २२' ५८" N	७५° ०१' ५३" E

चांदवड लांबुक्यात पंधरा किल्ले आहे त्या पैकी घोडप किल्ला हा मुख्य आहे. नाशिक जिल्ह्याच्या मध्यभागातून जाणारी सध्याची पूर्व पश्चिम डोंगर बांग म्हाजले मजंठा-सात हि होय. त्यात घोडप किल्ला उंची नुसार दुस-या क्रमांकाचा लवड किल्ला आहे. घोडप चि उंची १५५ मी व ५७५ फूट इतकी आहे. घोडप किल्ला गिरिदुर्ग प्रकारात मोडतो. घोडप किल्ल्याची स्थापना १०५६ मध्ये झालेली आहे. घोडप किल्ल्याची सध्याची स्थिती जीव स्वरूपाची आहे.

* GPS Hight *

स्थान	अक्षांसीय अंतर	रेखावृत्तीय अंतर	उंची (मिटर)
होळी विलवडे	$20^{\circ} 21' 92.4'' N$	$74^{\circ} 2' 124'' E$	795 m
शेदप fort	$20^{\circ} 22' 123'' N$	$74^{\circ} 2' 205'' E$	812 m
starting 3)	$20^{\circ} 22' 486'' N$	$74^{\circ} 02' 150'' E$	820 m
4)	$20^{\circ} 22' 693'' N$	$74^{\circ} 02' 133'' E$	853 m
5)	$20^{\circ} 22' 832'' N$	$74^{\circ} 02' 117'' E$	938 m
6)	$20^{\circ} 23' 037'' N$	$74^{\circ} 02' 194'' E$	1027 m
7)	$20^{\circ} 23' 034'' N$	$74^{\circ} 02' 214'' E$	1040 m
8)	$20^{\circ} 22' 06'' N$	$74^{\circ} 01' 956'' E$	1174 m
9)	$20^{\circ} 22' 958'' N$	$74^{\circ} 01' 609'' E$	1307 m
शेदप last point	$20^{\circ} 23' 022'' N$	$74^{\circ} 01' 726'' E$	1321 m





भौगोलिक स्थान

ज्वालिका लिट्ट्यातीत व चांदवड लाव्क्यात घोडप हा किल्या आहे. ज्वालिका लिट्ट्यातीत ज्वालिका सध्याहीची पूर्वपश्चिम डोंगर रांग म्हणजे अजंठा श्वालिका हा होय. अजंठा श्वालिका रांग म्हणजे अजंठाशिरीशुर्गाची शाखली आहे. या शाखली मधील सर्वात उंच आणि नवदंड किल्या म्हणजे घोडप हा होय. शिवाशिंगासारख्या आकाराचा भाग असलेला घोडप या आकारामुळे दूरवरून स्पष्ट पणे ओळखून येतो.

घोडप किल्याची भूरचना :-

श्वालिका रांगेची निर्मिती ज्वालिकामुखीच्या उद्रेकामुळे जमिनितून बाहेर आलेल्या लाव्हा रसा मुळे झालेली आहे. घोडप किल्याची निर्मिती लाव्हा रसाच्या उद्रेका मुळे झाली आहे. घोडप किल्याचा शिखराकडील भाग प्रचंड मोठ्या शिखरासारखा आहे. हा भाग तीव्र उताराचा असून प्रचंड मोठ्या प्रमाणावर उंच व रुंद आहे. घोडप किल्यावर अ दगडाच्या गुहा आहे त्या निरनर्ग निर्मित आहे. घोडप किल्या हा बोसॉल्ट खडका पासून बनलेला आहे. घोडप किल्या वर काही ठिकाणी पठाराचा भाग आहे तर काही ठिकाणी शिखरा कडील अरुंद अशा प्रकारचा आहे. किल्या आपण पाहिल्या शकते. घोडप हा किल्या चढव्या सारखी अस्तित्वात कठिन आहे. घोडप किल्यावर असलेल्या तलाव हे निरनर्ग निर्मित असून तेथील पाणी पिंप्या



योग्य आहे. धोडप किल्ल्यावर सर्व प्रकारचे झुतार बघायला मिळतात उदा. अरुंद शिखर, पठाराचा सपाट भाग, तीव्र उतार, मंद उतार, अंतरवक्र उतार, गढिवक उतार अर्थात महत्वाचा भाग म्हणजे धोडप किल्ल्यावरील खंड अर्थात खंड सधसा फोडे पहायला मिळत नाही. ती फक्त धोडप किल्ल्यावरच पहायला मिळाली. धोडप किल्ल्याच्या संपूर्ण आकाराचा विचार केला तर तो त्रिकोणी आकाराचा आहे. धोडप किल्ल्यावर असलेली जाण्याची टाकी बारमाही आहे. अशा प्रकारचा धोडप किल्ल्यावरील 400 फूट सरळ भिंत व मोठी दृष्टीपूर्ण नैसर्गिक खाच यामुळे अशा दृष्टीपूर्ण वचनेमुळे झुपट्यामुळे धोडप किल्ल्या आपले महान महज वेधून घेतो.

धोडप किल्ल्याचे दवामान

धोडप हा किल्ला महाराष्ट्र राज्याच्या वायव्य भागात आहे. धोडप किल्ल्याचा विस्तार 20° उत्तर ते 74° पूर्व असल्यामुळे धोडप हा किल्ला उष्ण कटिबंधात येतो. त्याच प्रमाणे धोडप किल्ल्याचे दवामान हे ऋतू नुसार बदलते. उन्हाळ्यात प्रचंड उन्हाळा अर्थात तापमान वाढते. तर पावसाळ्यात चंगळ्या प्रमानात पर्जन्य घेतो. धोडप हा किल्ला 1571 मध्ये अस्तव्यामुळे पर्जन्याच्या दृष्टीने अनुकूल झुआकार अर्थात धोडप किल्ल्यावर नैवृत्य मोसमी वारे व परतूनच इशान्य मोसमी वाऱ्यामुळे जाऊन पर्जन्य मिळते पावसाळ्यात संपूर्ण धोडप किल्ला धिरवा राज्य नैसर्ग्या कारखा दिखतो.

धोडप हा किल्ला महाराष्ट्र राज्यात आहे. व महाराष्ट्र हे राज्य दख्खनच्या पठारावर आहे. दख्खनच्या पठाराचा अवर्षणग्रस्त प्रदेश असून म्हणतात. या द्रुष्काळी प्रदेशात पर्जन्यमान केवळ २५ से.मी ते ५० से.मी. पर्यंतच असते. हिवाळ्यात तापमान कमी असते. डिसेंबर ते फेब्रुवारी या महिन्यात कमी तापमान, निरक्ष आकाश, कमी आर्द्रता असते.

नैसर्गिक वनस्पती :-

वनस्पती ही एक मौल्यवान नैसर्गिक साधनसंपत्ती आहे. कोणत्याही प्रदेशातील नैसर्गिक वनस्पती या त्या प्रदेशाचे तापमान, पर्जन्यमान मृदा व मानव या घटकावर अवलंबून असते. वनस्पतीमुळे अग्रप्रदेशाचे सौंदर्य वाढते. वनस्पतींच्या प्रकाशावर व वागीवर सर्वात जास्त प्रभाव द्यामानाचा पडतो. भारतामध्ये द्यामानात विविधता असल्यामुळे वनस्पती प्रकारातही खूप विविधता आढळून येते. वनस्पतींच्या वागीशाठी उष्ण व दमट आर्द्र द्यामान पोषक असते. धोडप किल्ल्यावर पावसाळा व हिवाळा या दोन प्रकृत नैसर्गिक वनस्पती मोठ्या प्रमाणावर वाढतात. धोडप किल्ल्यावरील वनस्पती उष्ण कटिबंधीय आर्द्र व शुष्क पानझड, पृथ्वीमध्ये येतात. त्या मुळे त्यांना मानसूनची लंगटा वने असून म्हणतात. कोरडा खूप दीर्घकालाचा असल्याने पावसाचे दुर्निश्चय निर्माण होते. पावसाळ्यात उपत्यक्या दोगारा पावसाचा पुरवठा वर्षभर पुरेशा होत नाही. त्यामुळे कोरड्या प्रकृत धोडप किल्ल्यावरील वनस्पती मार्च ते मे

या काळात द ने ट आवडे वनस्पतींचे
 बाष्पोत्सर्जन कमी व्हावे व वृक्षांच्या बुध्यांत
 पाणी टिकून राहावे म्हणून या काळावधीन
 वनस्पती आपली पाने झालतात. नंतर
 जावसाळयात या वृक्षांना पाने फूटू लागतात.
 पाने फुटतात, पाचवी फुटते व वृक्ष धिरेवे गार
 दिरू लागतात. थोडप किन्त्यावर काटेरी झाडे
 पिंपळ, केळी, करवंद, मोठ्या प्रमाणावर दारळ इ.
 नैसर्गिक साधन संपत्ती आहे. मोठ-मोठ्या रुडा
 वृक्षांच्या मुळामुळे अडकुल्ल्या आहे. थोडप किन्त्यावर
 निक्या व गुवाठी रंगाच्या फुलांची झाडे मोठ्या
 प्रमाणावर आहे. हे फुले थोडप किन्त्याच्या सौंदर्या
 मध्ये वार झालतात.

थोडप किन्त्यावरील मृदा

मृदा हे महत्वाची साधन संपत्ती आहे.
 भारतात मृदेच्या निर्मितीवर प्रत्येक भागातील
 भूपृष्ठरचना, हवामान, तापमान व पर्जन्यप्रमाणात
 वनस्पतींचे प्रमाण, खडकाचे मूल खनिज गुणधर्म
 इत्यादींचा परिणाम झालेला आढळतो. त्यामुळे वेगवेगळ्या
 प्राकृतिक रचनेच्या व हवामानाच्या भागात वेगवेगळी
 मृदा आढळून येते. महाराष्ट्र राज्य देखूनच्या
 पठारावर आहे. देखूनचे पठार आग्नेय खडका पासून
 बनलेले आहे त्यामुळे थोडप या किन्त्यावर आग्नेय
 खडक (बोसॉल्ट) मोठ्या प्रमाणावर आहे. थोडप
 किन्त्या उच्च कुटिंबात येतो. त्या मुळे
 थोडप किन्त्यावर काळी रेगूर मृदा आढळून
 येते.



डोसाँट व गॅनार्ड खडकुचे विदारण हाऊन फाळी मृदा घोडप किन्त्यावर तयार झालेली आहे. घोडप किन्त्यावरील मृदेत अँयुमिनिअम व ह्युमसचे प्रमाण जास्त आहे म्हणून त्या मृदेला फाळा रंग प्राप्त झाला आहे. घोडप किन्त्यावरील मृदेत ओढ्यावा टिकून ठेवण्याची क्षमता जास्त आहे. घोडप किन्त्यावरील डोसाँट खडकु व फाळी मृदा यांचे मिश्रण हे राक उत्तम वैशिष्ट आहे. खडबळ भागात मृदा फाळी आहे व उंचवट्याच्या भागात या मृदेचा रंग फिकट आहे.

घोडप किन्त्याची जलसुविधा

घोडप किन्त्याला व द्रोणरील पायथ्या त्गत्तचे गाव हल्ली या परिसराला पावसाळ्यात नैऋत्य मोसमी वाऱ्यामुळे पाणी मिळते. पावसाळ्यात मुळतक पाणी पुरवठा होतो. घोडप किन्त्याच्या अतीउंच शिखरा कुडीत भागासुळे गाळयुक्त ढग अडवले जातात. त्याचा फायदा पर्जन्यमान वाढव्यात होतो. हल्ली गावात व घोडप किन्त्यावर छोटे तलाव निर्माण झालेले आहे. घोडप किन्त्यावर दोन नैऋतिक तलाव निर्माण झालेले आहे. त्यातील राक तलाव संपूर्ण डोसाँट खडकाने बनलेला आहे. तसेच पाणी वाराही साहने पिव्यायोग्य असते. या तलावातील पाणी व घोडप किन्त्याच्या मृदेतील पाणी उत्तार न्सार पाश्चत असते.





* धोडप कित्ल्याची संस्कृती *

धोडप कित्ल्याला फार पूर्वी पाश्चिमी
 ग्रीसी-रोमन वास्तूशास्त्रात्मक आहे. धोडप कित्ल्यावर
 मग प्रचंड मोठी गुहा प्रचंड मोठ्या गॅलॅरीसह खडकात
 नैर्वागिक निर्मित असून त्यात देवींचे मंदिर आहे.
 धोडप कित्ल्यावर दोन बुद्धांचे अर्धे बुद्धावर जाण्या-
 साठी पायऱ्या आहेत. धोडप कित्ल्यावर पुरातन पाच
 दरवाजे आहेत. धोडप कित्ल्यावर वीदूर लावलेली
 गणेशमूर्ती वसवलेली आहे. त्याच प्रमाणे विस्तार
 साची आहे तेथे सोनारवाडी ही गवळीभोकांची
 पक्की आहे. याच साचीवर दोन बुद्धांच्या/ बुद्धांच्या
 विष्टी आहे तेथे हनुमान मंदिर आहे. त्याच्या
 अवती भावती दूरस्थेतील २-५ शिवलिंग व
 नदी आढळून येतात. तेथे त्याच प्रमाणे शंकराचे
 शिर्गोथदार मंदिर आहे. त्या समोर छोटी
 घुमटी नदीचा मूर्त आहे. बाडावर जाताना
 दरवाज्यात दोन शिवात्म्य बाळाबाही बाळु दगडात
 उभेले आहे. तेथे शिवात्म्य फारशी भाषेतील
 आहे. धोडप कित्ल्यात एक कुपार आहे त्या कुपारीला
 जवळी कुपार असे म्हणतात.



संयुक्त वनव्यवस्थापन समिती, हद्दी ता.चांदवड

धोडप उर्फ धारपवणिक हा किल्ला पुरातन किल्ला असून सह्याद्री पर्वत रांगेतील सर्वात उंच किल्ला आहे. हा किल्ला समुद्र सपाटीपासून ४३१९ फुट उंचीवर आहे. या किल्लाचा उल्लेख प्रथम १६ व्या शतकात धरब या नावाने येतो, तेव्हा हा किल्ला नगरच्या निजामशाहाकडे होता. निजामशाही नष्ट करण्यासाठी आलेल्या मुघलांचा सरदार अलावर्दीखानाने निजामांच्या किल्लेदारास १ लाख रूपयांच्या मनसबीची लालुच दाखवून १९ जून १६२६ मध्ये अलावर्दीखानाने किल्ला ताब्यात घेतला. इ.स. १६७०-७१ मध्ये शिवाजी महाराजांच्या सैन्याने धोडप किल्लाला वेढा घातला परंतु त्यांना किल्ला ताब्यात घेता आला नाही.

नानासाहेब पेशवे व हैद्राबादचा निजाम यांच्यात झालेल्या मालकीच्या तहाप्रमाणे धोडप किल्ला मराठ्यांच्या ताब्यात आला. त्या नंतर या किल्ल्याचा वापर तुरुंग म्हणून झाला. इ.स. १६७८ मध्ये माधवराव पेशव्यांविरूद्ध बंड केलेल्या राघोबांनी (राघुनाथराव पेशवे) धोडप किल्ल्याच्या पायथ्याशी आश्रय घेतल्याचे कळल्यावर माधवराव पेशव्यांनी त्यांच्यावर हल्ला केला त्यावेळी राघोबांच्या सैन्याने किल्ल्यावर घेऊन काढला व मोठी लुट माधवराव पेशव्यांना मिळाली. इ.स. १८१८ मध्ये धोडप किल्ला इंग्रजांच्या ताब्यात गेला.





* इतिहास *

धोडप किल्ल्याला पूर्वी पारून इतिहास
 भाष्येला आहे. धोडप या किल्ल्याचा उल्लेख प्रथम
 १६ व्या शतकात धरन या नावाने येतो लॅटा घ
 धोडप किल्ला नगरच्या निजामशाहाकुडे येता.
 निजामशाहा नवट करवयासाठी आलेल्या सुब्त्यांचा
 करदार आतावर्दिखानाने निजामच्या किल्ल्या दाराला
 १ लाख रुपयांच्या मनवणीची मातूच पाववून
 १९ जून १६२६ मध्ये किल्ला ताब्यात घेतला
 इ.सन १६७०-७१ मध्ये शिवाजी महाराजांच्या सैन्याने
 धोडप किल्ल्याला वेढा घातला परंतु त्यांना किल्ला
 घेता आता नाही.
 नानासाहेब पेशवे व इंदोराद चा निजाम
 शाहा यांच्यात झालेल्या शाहूच्या लढाप्रमाणे
 धोडप किल्ला मराठ्यांच्या ताब्यात आला. त्या नंतर
 त्याचा धापर मुख्यतः लुसंग म्हणून झाला.
 इ.सन १६७८ मध्ये साधवराव पेशव्या विरुद्ध
 वंड कुलेल्या राधोबांनी (रघुनाथराव पेशवे) धोडप
 किल्ल्याच्या पायथ्याशी आश्रय घेतल्याचे कळल्यावर
 साधवराव पेशव्यांनी त्यांच्यावर हल्ला केला.
 त्यावेळी राधोबांच्या सैन्याने किल्ल्यावर पर
 काडला व मोठी लूट साधवराव पेशव्यांनी
 मिळवली इ.सन १८१९ मध्ये धोडप किल्ला इंग्रजांच्या
 ताब्यात आला.



* गडावरीय पहव्याची ठिकाने *

ददवी गावातून चांगली पायवाट गडावर जाते या वाटेने साधारणपणे 15 मी. चालल्यानंतर थोडी सपाटी लागते तीथून पुढे सुमारे साक ते दंड ताम चढून गेल्यावर दोन बुरुज आठी त्याला लागून असलेली लटबंदी आपल्याला नजरेस पडते. या बुरुजावर जाण्यासाठी पाय-या आहेत वरच्या बाजूस गोलाकार बांधकामामध्ये छोट्या-छोट्या खिडक्या आहेत बुरुज व लटबंदीच्या गव्याबाजूस उत्तरी-पश्चिमुख दरवाजा आहेत परंतु साडासडापांच्या अतिक्रमनामुळे हा दरवाजा पाय-या थोड्या वर चढून गेल्यावरच दिशतो दरवाजाच्या गव्याबाजूस लटबंदीत बोंदूर भावलेली छोटी गनेशा मूर्ती ठावलेली आहे. या बुरुजामधून जाणारा पाय-याच्या थोडे आधी उजवीकडे वर चढून जाणारी वाट ही श्वारा कुळक्याकडे जाते या वाटेने कुळक्याच्या पाथ्याच्या असलेल्या आग्रमापर्यंत जाण्यासाठी 2 तास लागतात. हिच वाट पुढे कांचना किल्ल्याकडे जाते. प्रवेश-द्वारातून पुढे गेल्यावर आपण किल्ल्याच्या साचीवर पोहोचतो. किल्ल्याची साची पूर्व-पश्चिम पसरलेली असून कोनार वाडी ही गवळी लोकांची वस्ती याच साचीवर आहे. गाजूत्या साक छोट्टे हनुमान मंदीर आहे. तीन-चार शिवालिंग आहेत. कोनारवाडी पासून दोन वाटा आहेत. त्यातील उजव्या बाजूची वाट आपल्याला गडावर घेवून जाते. साचीवर सांकुशाचे जिर्णोद्धार मंदीर आहे. त्या-कमोर छोट्या घुमटीत नंदीची मूर्ती पहायतामिकते. त्या गणपतीचे मंदीर आहे. शिवालिंगाच्या आकाराची विहीर आहे. उतरण्यासाठी त्यात पाय-या आहेत. किल्ल्यावर चढल्या नंतर वरिंत 15-20 पाय-या आहेत. दोन शिवालय



ले शिवात्मैख राका-खात्री राक आहे. हे शिवात्मैख
 कारणी भाषेतीम् आहे. सर्वात शीवटी आपन सुळक्या
 खात्मच्या गुहेत पोहोचतो. यातील राका गुहेत पिण्या
 योग्य पाणी आहे. दुसऱ्या गुहेत राक मंदिर आहे.
 ही जागा मुक्कामाच्या वृष्टीने योग्य आहे. गुहेच्या
 पुढे बरक ठेव्यावर निमुळती होत जाणारी कातळ-
 किंत आहे. हा माची वारखा भाग मोकळी असून
 उंचावर असल्यामुळे येथून वाडाचा परिसर तसेच
 घोडपचा वरचा सुळका उत्तम प्रकारचा दिसतो.
 येथून चांदवड, इंद्राई, साडेतीन रोडगा, राजदेहेट, कांचन
 मंचन, विखारा, कुन्हेरा, खळयाजवळया, सप्तशृंगी, अदी-
 वंतणड, अचत्या अशा सातमाळ रांग पहायला
 मिळते. वादनेगोकडीत विस्तृत प्रदेश न्याहाळता येतो.
 तसेच उत्तरेकडील साव्हेर सावोटा तसेच
 चौव्हेरचेही दर्शन होते. २५ कि. मी. तारी घोडप वरून
 दिसतात. वरील सुळक्याच्या मागील बाजूस राक मोगी
 मानवनिर्मित गुहाव पाण्याची टाकी आहेत
 सुळक्याला फेरी मारता येते.



गडावर जाण्याच्या वाटा

धोडप किल्ल्याच्या पायथ्याला धोडांगे नावाचे गाव आहे. हे किल्ल्याच्या दक्षिण पायथ्याला असून ते नासिकुला गाडीमार्गाने जोडलेले आहे. नासिककडून धुळयाकडे आग्रा महामार्ग फुडु जातो. या राष्ट्रीय महामार्गावर चांदवडच्या आठवडे वडाकाभोईचा थांबा आहे. या वडाकाभोई मधून धोडांगेकडे जाण्यासाठी गाडीवस्ता आहे. धोडांगे हे नासिकच्या उत्तरेकडे असलेल्या वगांया गावाशीही गाडीवस्थाने जोडलेले आहे. धोडपला येण्यासाठी फळवज्जून आत्तर गाव गाढल्यास उत्तरेकडून डोंगरदांगाने धोडपवर चढई करता येते. डोंगराच्या पठारावर धोडपचा साधा उंचावलेला आहे. या विस्तृत पठारावर असलेल्या शाडी घडप्यामध्ये सपलेल्या अनेक वस्तू आपल्याला पहायला मिळतात. यामध्ये अनेक जोती, मांदीरे, पुष्करणी, मुर्ती कुवारी आढळतात.



* सुविधा *

1) जावळचे न्यायनक
ओलूर, फळवण, धोडांगे

2) ब्राह्मण्याची सोय
किरप्यावर ब्राह्मण्यासाठी गुहा आहेत यात सुमारे २० लोकांची
ब्राह्मण्याची सोय होवू शकते. तसेच फॉरेस्ट बॉर्ड सुध्दा आहे.

3) जेवणाची सोय
हल्ली गावात जेवणाची सोय होवू शकते.

4) पिण्याचे पाणी
किरप्यावर गारमाहे पिण्याचे पाण्याची टाकी आहेत.

5) जाण्यासाठी उत्तम कालावधी
जून ते मार्च


6) पायथ्यापासून पायूनचे अंतर
हल्ली गावापासून सुमारे तीन तास



* धोडप किल्ल्याचे महत्त्व *

भौगोमीक :- धोडप हा किल्ला चांदवड तालुक्यातील वृस-या फ्रमकाचा वायव्य किनासा आहे. या किल्ल्याची उंची 15 मी असल्यामुळे तसेच या किल्ल्याचा उत्तर-दक्षिण, पूर्व-पश्चिम विस्तार या मुळे वाष्पयुक्त वारे अडवले जातात त्यामुळे धोडपचे पर्जन्यमान वाढव्यास मदत होते. तसेच आसपास च्या परिसरांचे देखील पर्जन्य वाढते. धोडप किल्ल्याच्या सर्वात टोकाकडच्या विस्तारित खडकाचा मुळेका इतर कोणत्या किल्ल्यावर नाही. धोडप किल्ल्याचा भौगोमीक विस्तार इतर किल्ल्या पेक्षा वेगळा आहे. तसेच मुळेक्याच्या व्याप्त प्रदेशात वारमाही गोड्या पाण्याची टाकी आहेत. यामुळे धोडप हा किल्ला इतर किल्ल्या पेक्षा वेगळा ठरतो.

अर्थिक :- धोडप किल्ल्यामुळे मोठ्या प्रमाणावर पर्यटक चांदवड तालुक्यात आकर्षित होतात. त्या मुळे स्थानिक लोकांच्या उत्पादनात वाढ होते. धोडप किल्ल्या मुळे चांदवड तालुक्यातील हल्ली या महानगराच्या खेड्यांचा विकास होत आहे. तसेच हल्ली हे गाव पर्यटन केंद्र धोडप किल्ल्यामुळेच झाले आहे. धोडप किल्ल्यावर पावसाळ्यात मोठ्या प्रमाणात वनसाधनसंपत्ती निर्माण होते. त्यामध्ये आंबे, वनस्पती, फळे, रंगीले फुले, जनावरांसाठी चारा उपलब्ध होतो. तसेच शासन धोडप किल्ल्यामुळे किल्ल्याच्या आसपास गावामध्ये विविध विकासाच्या योजना राबवत आहे.



स्वातंत्र्य

कुला विज्ञान आणि वाणिज्य महाविद्यालय ओशनरपी
 या महाविद्यालयातील भूगोल विभागाची ट्रेकिंग दरवर्षी
 प्रमाने यावर्षी २०१७-१८ देखील होती १६ ऑक्टोबर
 २०१७ या दिवशी आम्ही ट्रेकिंग घोंडप हिल्सचावर
 होती होती. या घोंडप हिल्सच्या प्रत्यक्ष मोदीरन
 हा अहवाल तयार केला आहे. या अहवालात,
 अश्यामक्षेत्र, घोंडप हिल्सचा इतिहास व घोंडप हिल्सचा
 भूगोलाक माहिला, गडावरील ठिकाने, घोंडप हिल्सचा
 दिग्दर्शक मोदीरन हल्ली गावातील ग्रामस्थाकडून
 प्रश्नावली आम्ही विद्यार्थ्यांनी भरवून घेतल्या त्या
 प्रश्नावल्यांचे स्पष्टीकरण या अहवालात दिले आहे.


* संपर्क *

कृषि, विज्ञान आणि वाणिज्य महाविद्यालय
 सोडर (मिर्ग) या महाविद्यालयातील भूगोल विभागाची
 १६ सप्टेंबर २०१७ या दिवशी ट्रेकिंग गोळी होती.
 घोडप किल्ल्याच्या प्रत्यक्ष मैदान हा अडवाल
 तयार केल्या आहे. तसेच भूगोल विभागाचे
 मार्गदर्शक श्री ठाकरे सर, गापकुवाडसर, गांगुर्डे सर
 यांचे मार्गदर्शन घेतले. त्याच प्रमाणे हदी गावातील
 ग्रामस्थाकडून घोडप किल्ल्याच्या ट्रेकिंग अंतर्गत
 पृथ्वीनावत्यीचे स्पष्टीकरण केले आहे तसेच हा अडवाल
 तयार करण्यासाठी इंटरनेटचा वापर केला.

आभार

श्नाविनिर्वाह कुले पुणे विद्यापीठाने देईंग
 हा विषय अभ्यास क्रमाने समाविष्ट केल्यामुळे
 विद्यापीठाने आभार, उत्सवविषय आणि वाणिज्य
 महाविद्यालयातील प्राध्यापकांचे आभार, भूगोल
 विभागाचे श्री ठकुरे सर, गायकुवाड सर, गांगुडे सर
 यांनी मार्गदर्शन केल्याबद्दल यांचे आभार. शास्त्रा
 गरीबराच्या सर्व T.Y.S.P. B.A च्या सर्व विद्यार्थ्यांचे
 आभार हल्ली गावातील ग्रामस्थांचे आभार. !

Cancelled



Be